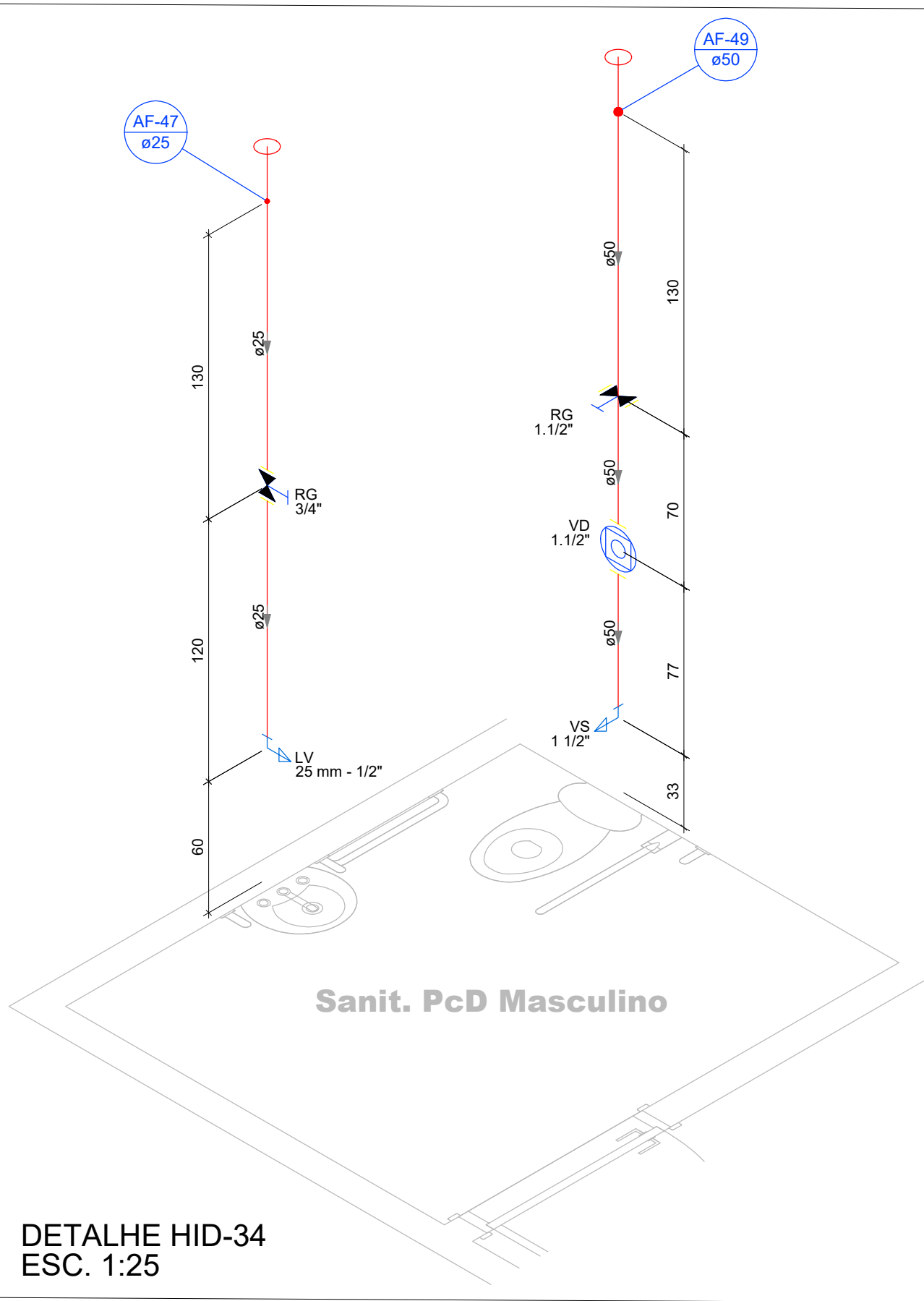
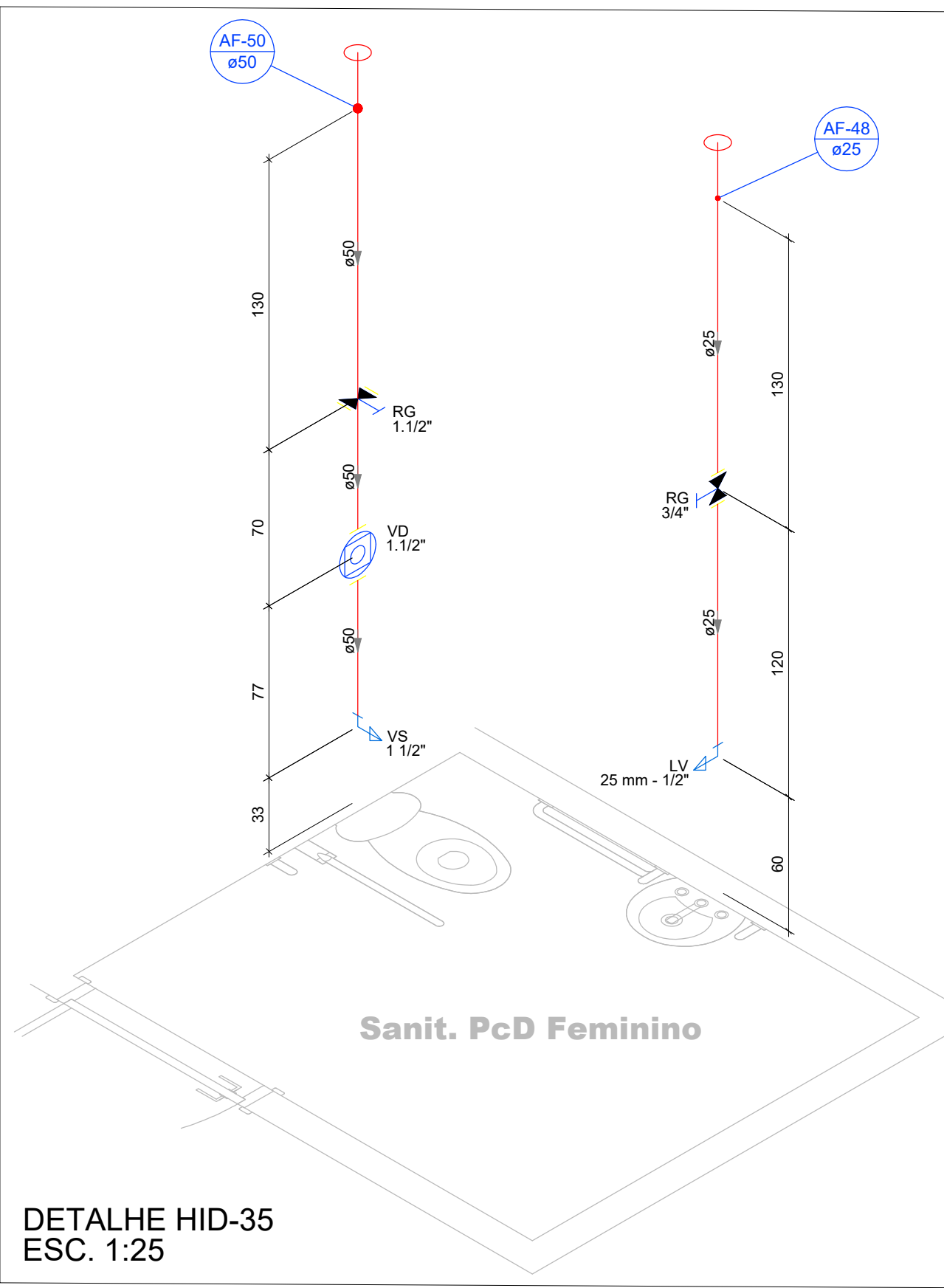


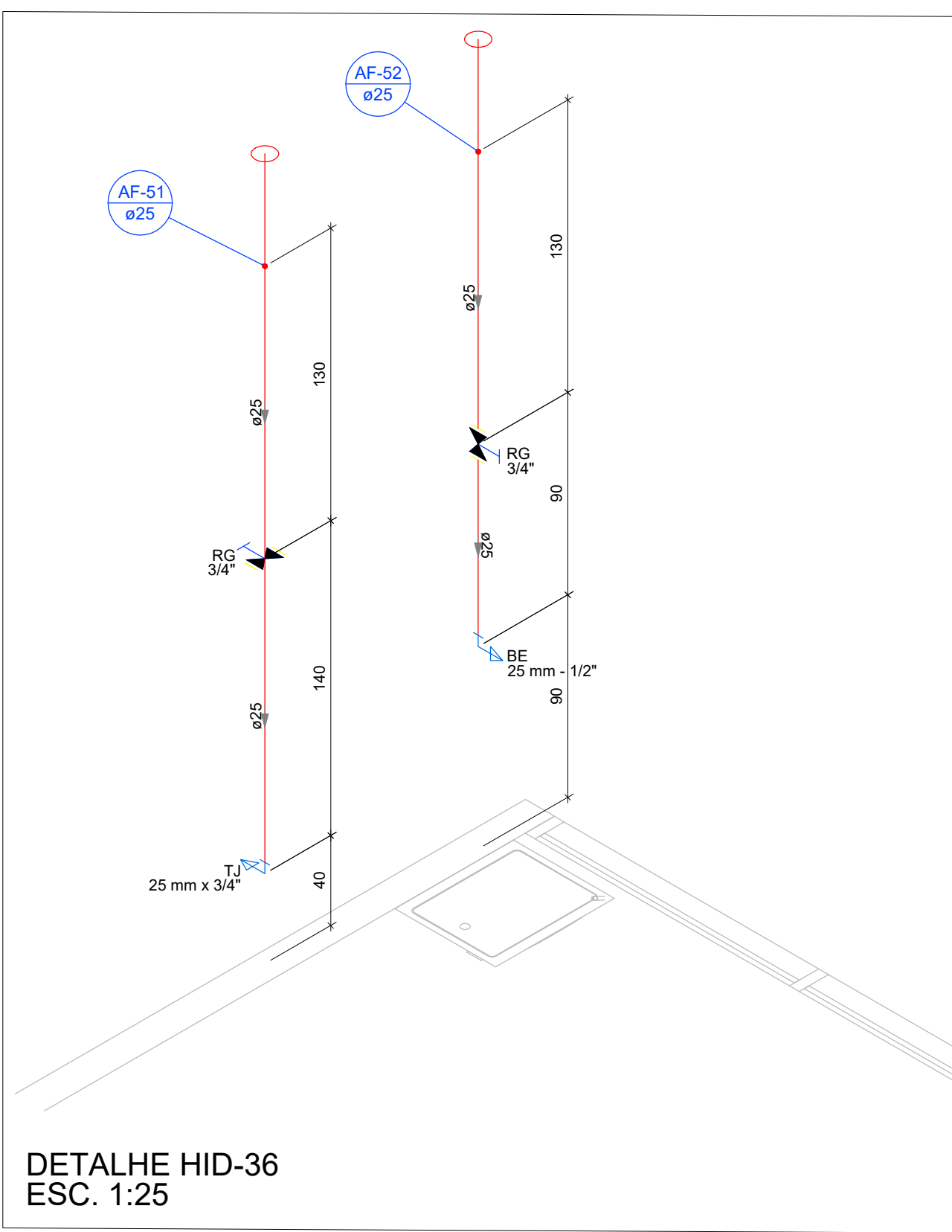
DETALHE HID-33
ESC. 1:25



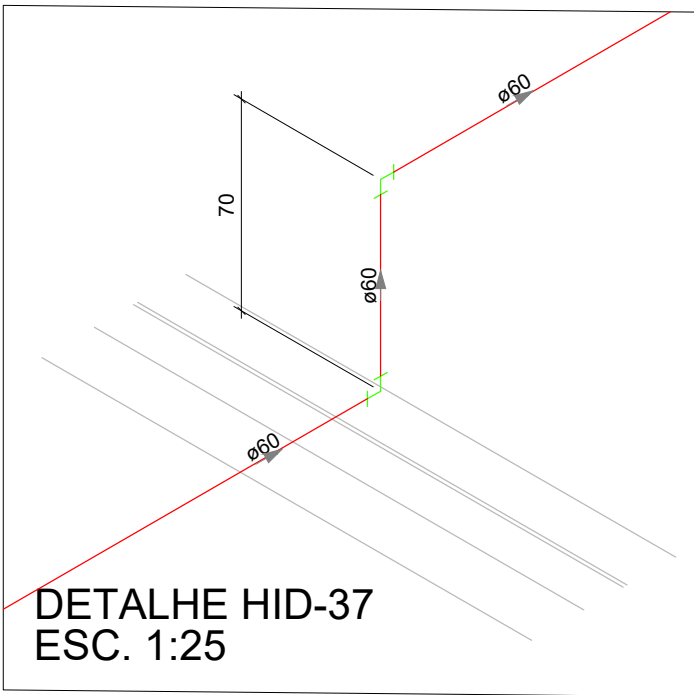
DETALHE HID-34
ESC. 1:25



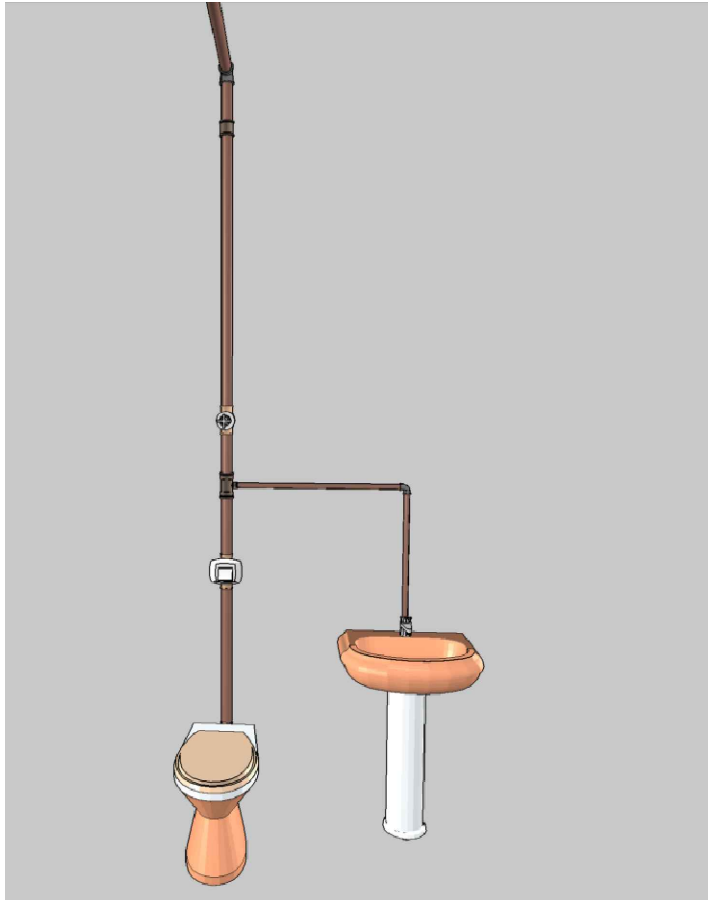
DETALHE HID-35
ESC. 1:25



DETALHE HID-36
ESC. 1:25



DETALHE HID-37
ESC. 1:25



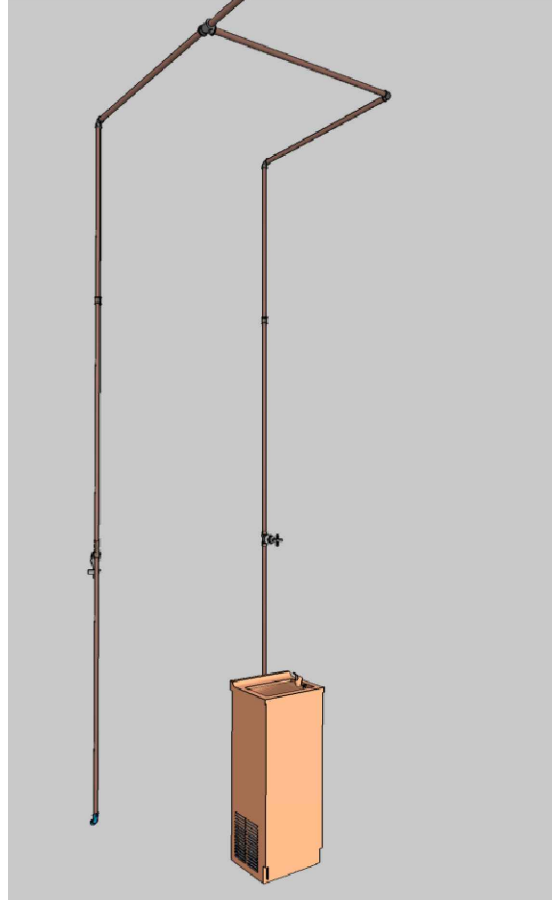
01 IMAGEM 3D - HID-33
SEM ESCALA



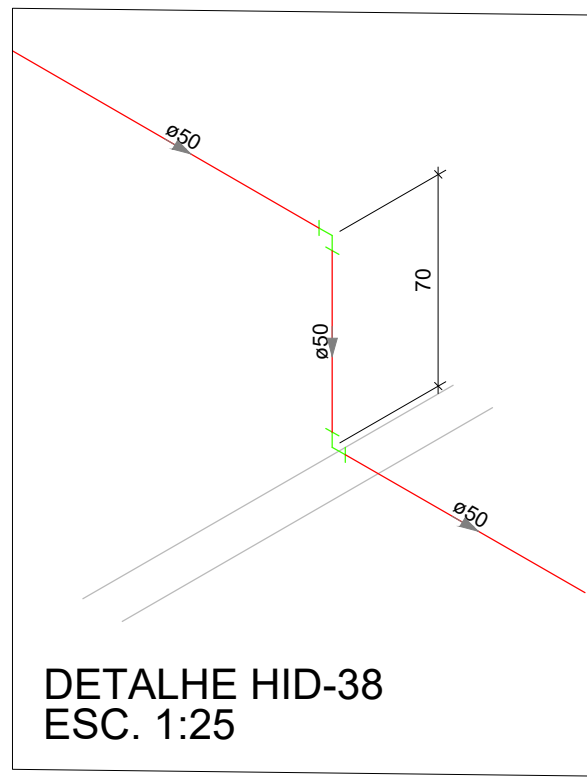
02 IMAGEM 3D - HID-34
SEM ESCALA



03 IMAGEM 3D - HID-35
SEM ESCALA



04 IMAGEM 3D - HID-36
SEM ESCALA



DETALHE HID-38
ESC. 1:25

Legenda de condutos - TERREO	
Água fria	
Alimentação	

Legenda - TERREO	
Alimentador Predial	
Registro bruto de gaveta industrial	
Registro de Pressão com F" G"	
Registro de gaveta c/canopla cromada c/ F" G"	
Valvula de descarga c/ F" G"	

Aprovação/Autentificações:

ESTADO DO MATO GROSSO



Cliente:

Prefeitura Municipal de
PARANAÍTA
PREFEITURA MUNICIPAL DE PARANAÍTA
Rua Alceu Rossi, s/n - centro - 78590-000
Telefone: (66) 3563-2700
CNPJ: 03.239.043/0001-12

OSMAR ANTONIO MOREIRA
PREFEITO MUNICIPAL

Autor do Projeto/Responsável Técnico:



Tv. do Parecis, 24 Sala B - Centro, Colider - MT, 78500-000
CNPJ: 17.787.272/0001-86

ALEX OSCAR DE SOUSA
ENGENHEIRO CIVIL CREA/PR- 141259/D

Projetista: Thaynara Teixeira

Tipo de Obra: INSTITUCIONAL

Modalidade: PÚBLICA

DADOS DA OBRA

Objeto de contrato: PROJETO DE UM ESTABELECIMENTO DE ASSISTÊNCIA MÉDICO-AMBULATORIAL MUNICIPAL - POSTO DE SAÚDE DA FAMÍLIA SÃO PEDRO
Convênio: 0000

Endereço da obra: Estrada Vicinal LO-09, Comunidade: Sombra da Manhã, Lote 608, Assentamento São Pedro, Zona Rural, CEP: 78590-000, PARANAÍTA-MT

Coordenada: 09°46'14.86"S | 56°41'09.53"O

ASSUNTO DE PROJETO

Conteúdo: PLANTA BAIXA TÉRREO E COBERTURA, DETALHES, LEGENDAS E TABELA DE MATERIAIS.

Quadro de Áreas/Legenda:

REV: 01

DATA: Outubro de 2023.

ESCALA: INDICADA

NOMECLATURA:

FOLHA:

HID

6/6